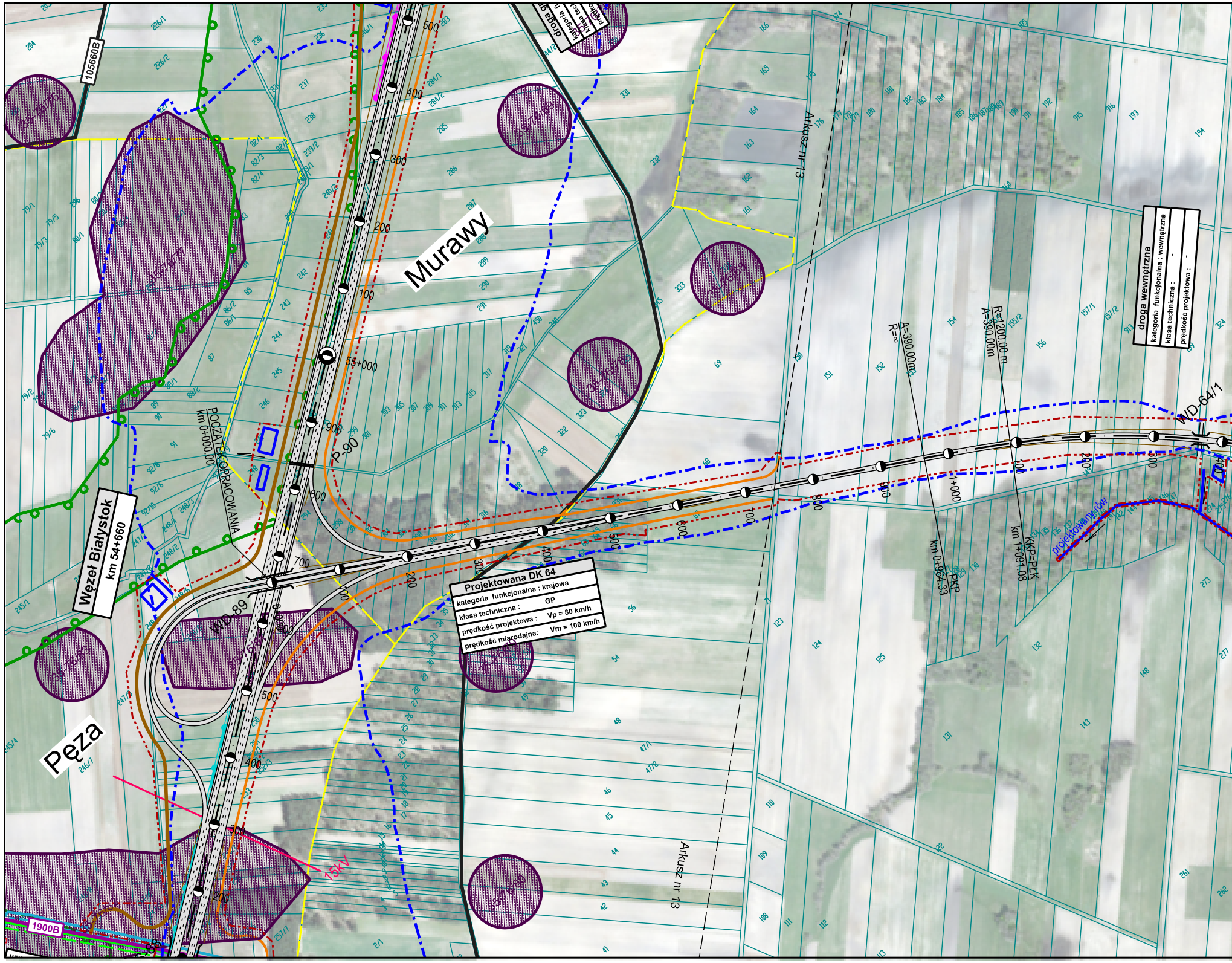
Murawy
Pęza
Węzeł Białystok
km 54+660
POCZĄTEK OPRACOWANIA
km 0+000.00
Projektowana DK 64
kategoria funkcjonalna : krajowa
klasa techniczna : GP
prędkość projektowa : Vp = 80 km/h
prędkość miarodajna: Vm = 100 km/h
droga wewnętrzna
kategoria funkcjonalna : wewnętrzna
klasa techniczna : -
prędkość projektowa : -
WD-64/1
WD-89
P-90
55+000
A=390.00m
R=∞
R=1200.00 m
A=390.00m
PKP
km 0+964.33
KKP=PŁK
km 1+091.08
1+000
projektowany rów
Arkusz nr 13
Arkusz nr 13
15kV
105660B
1900B
35-76/77
35-76/76
35-76/69
35-76/68
35-76/78
35-76/83
35-76/79
35-76/80

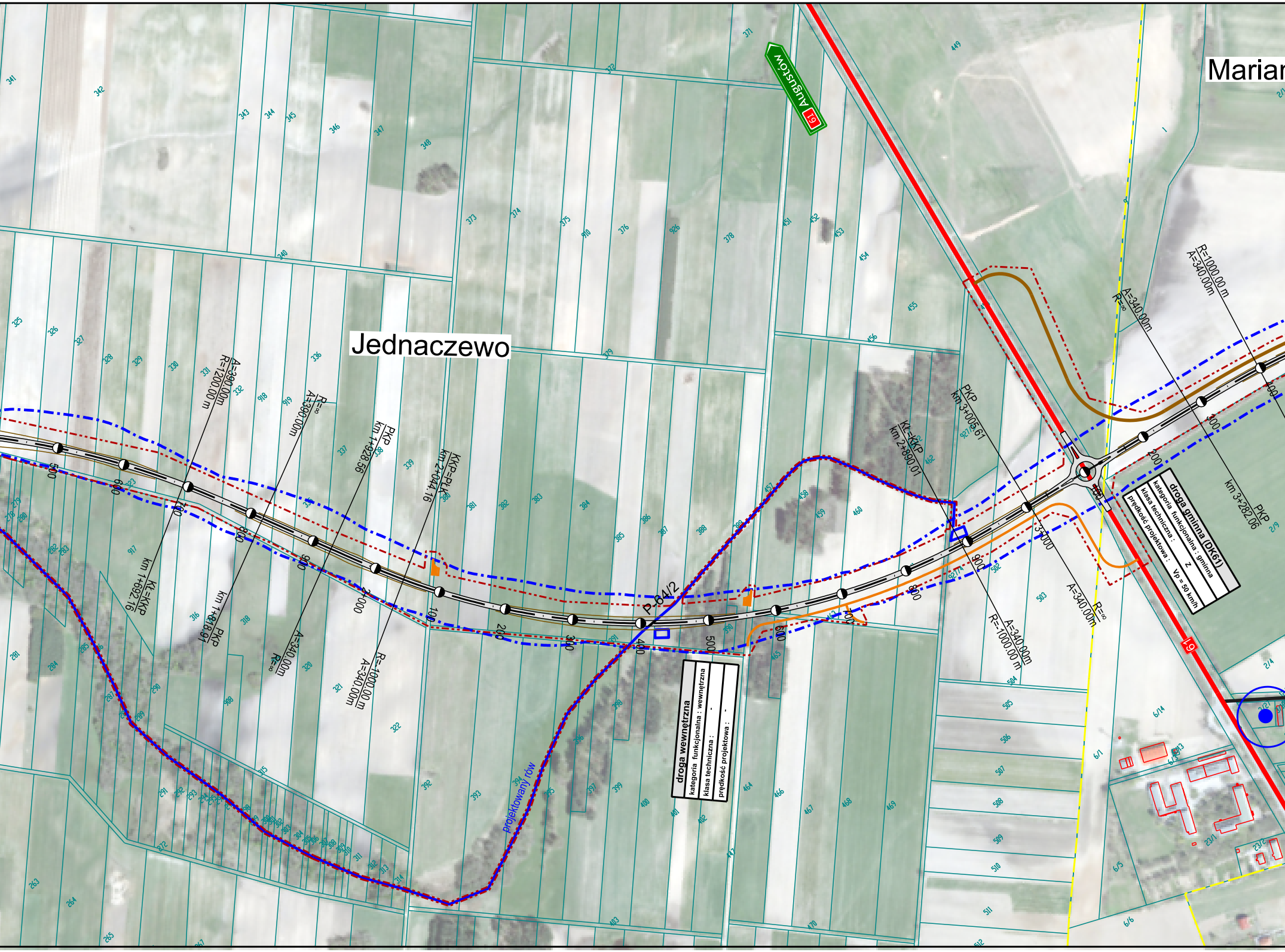
Jednaczewo
Marian
Augustów
61
droga wewnętrzna
kategoria funkcjonalna : wewnętrzna
klasa techniczna : -
prędkość projektowa : -
droga gminna (DK61)
kategoria funkcjonalna : gminna
klasa techniczna : Z
prędkość projektowa : Vp = 50 km/h
Kt=KKP
km 1+692.16
PKP
km 1+818.91
A=390.00m
R=1200.00 m
R=∞
A=390.00m
PKP
km 1+928.56
KKP=PLK
km 2+044.16
A=340.00m
R=∞
R=-1000.00 m
A=340.00m
P.64/2
projektowany rów
Kt=KKP
km 2+890.01
PKP
km 3+005.61
A=340.00m
R=∞
A=340.00m
R=-1000.00 m
PKP
km 3+282.06
R=∞
A=340.00m
R=1000.00 m
A=340.00m
500
600
700
800
900
2+000
100
200
300
400
500
600
700
800
900
3+000
100
200
300
400

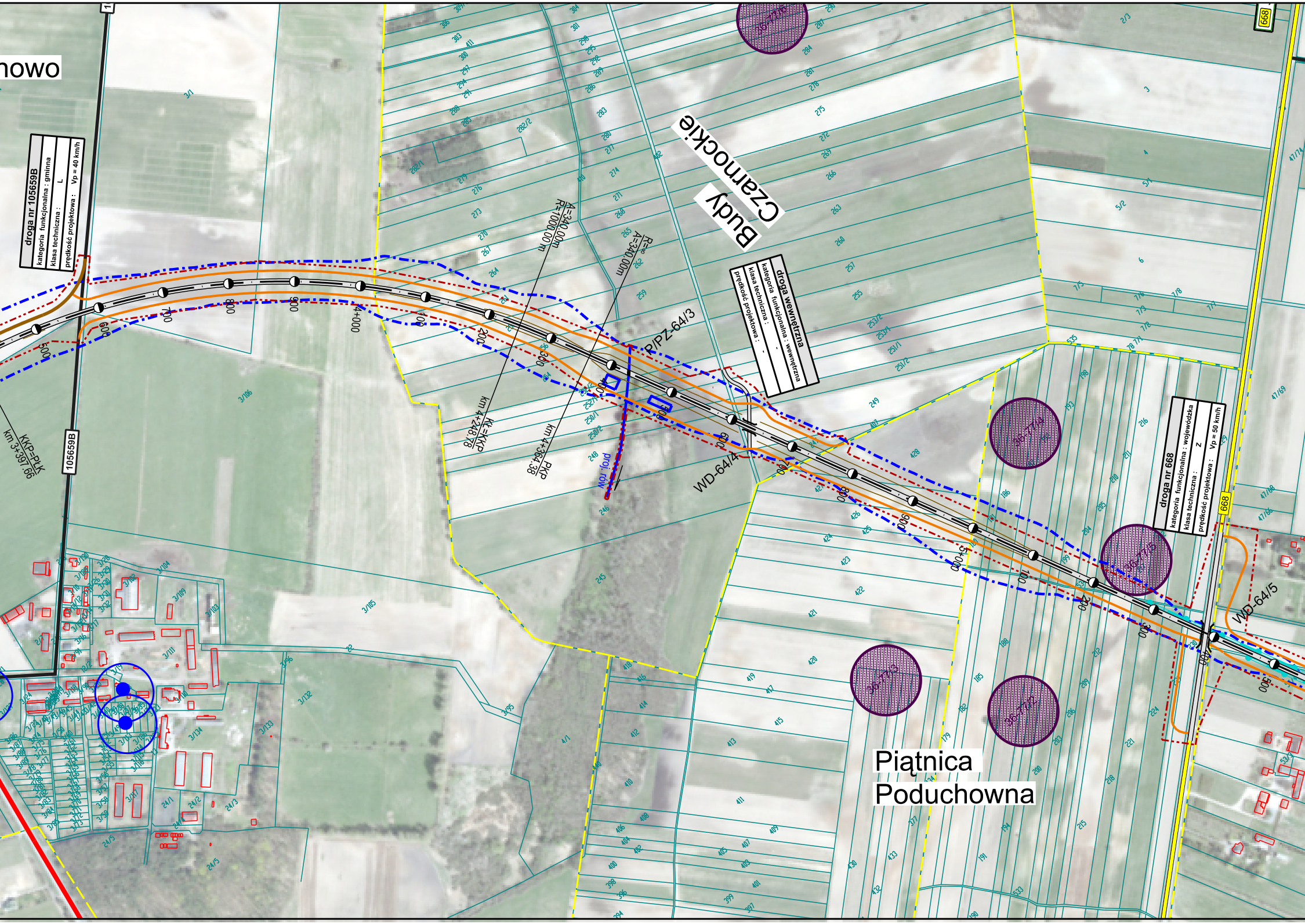
nowo
Budy Czarnockie
Piątnica Poduchowna
droga nr 105659B
kategoria funkcjonalna : gminna
klasa techniczna : L
prędkość projektowa : Vp = 40 km/h
105659B
KKP=PŁK
km 3+397.66
500
600
700
800
900
4+000
100
200
300
400
500
600
700
800
900
5+000
100
200
300
400
500
A=340.00m
R=1000.00 m
KŁ=KKP
km 4+248.78
R=∞
A=340.00m
PKP
km 4+364.38
P/PZ-64/3
proj. rów
WD-64/4
droga wewnętrzna
kategoria funkcjonalna : wewnętrzna
klasa techniczna : -
prędkość projektowa : -
droga nr 668
kategoria funkcjonalna : wojewódzka
klasa techniczna : Z
prędkość projektowa : Vp = 50 km/h
668
WD-64/5

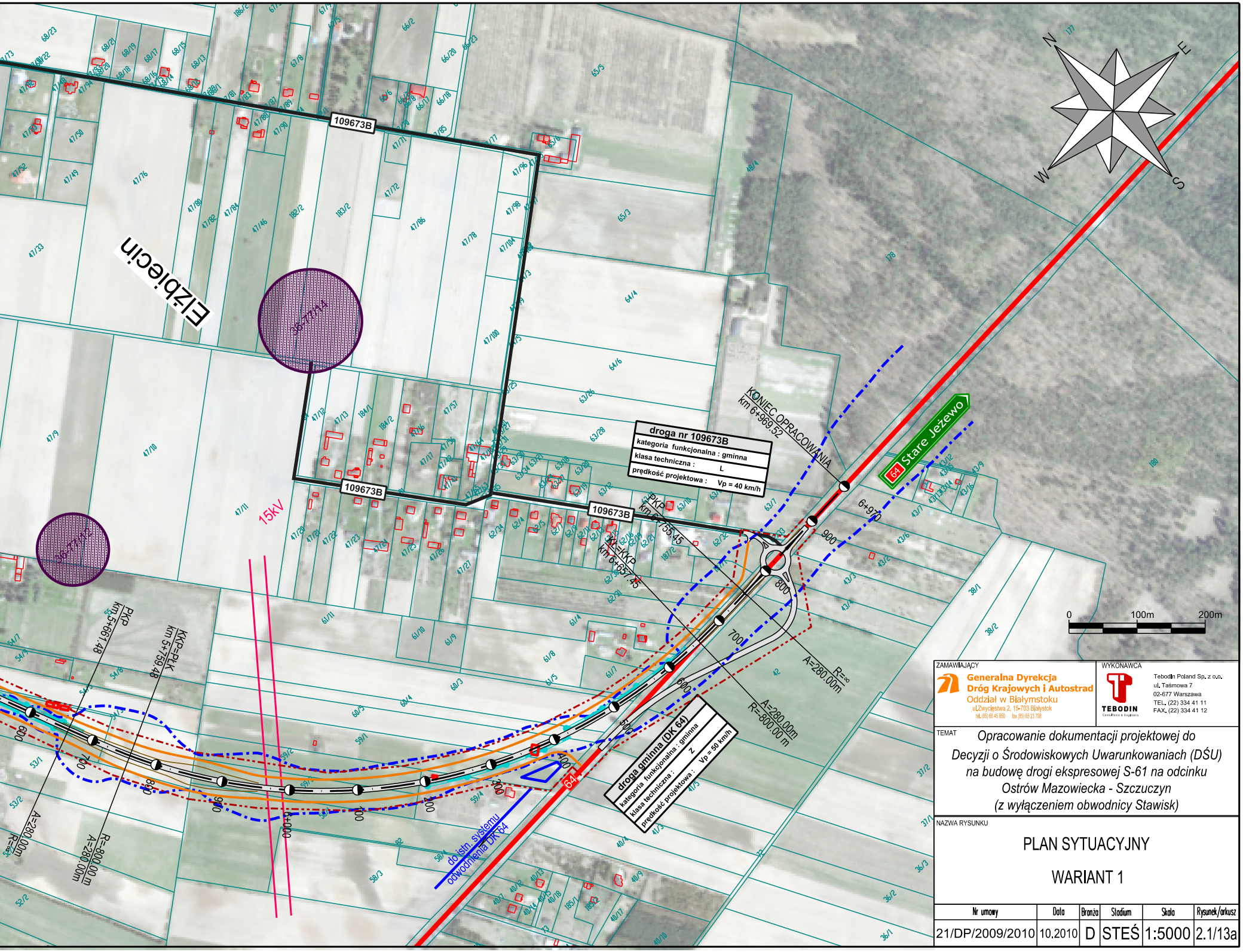
N
E
S
W
Elżbiecin
109673B
109673B
109673B
15kV
droga nr 109673B
kategoria funkcjonalna : gminna
klasa techniczna : L
prędkość projektowa : Vp = 40 km/h
KONIEC OPRACOWANIA
km 6+969.52
6+970
64 Stare Jeżewo
PKP
km 6+755.45
KŁ=KKP
km 6+657.45
900
800
700
600
500
400
300
200
100
6+000
R=∞
A=280.00m
A=280.00m
R=-800.00 m
droga gminna (DK 64)
kategoria funkcjonalna : gminna
klasa techniczna : Z
prędkość projektowa : Vp = 50 km/h
doistn. systemu
odwodnienia DK 64
64
PKP
km 5+661.48
KKP=PŁK
km 5+759.48
A=280.00m
R=∞
R=-800.00 m
A=280.00m
0
100m
200m

ZAMAWIAJĄCY

Generalna Dyrekcja
Dróg Krajowych i Autostrad
Oddział w Białymstoku
ul. Zwycięstwa 2, 15-703 Białystok
tel. (85) 66 45 850 fax (85) 65 23 708

WYKONAWCA

TEBODIN
Consultants & Engineers

Tebodin Poland Sp. z o.o.
ul. Taśmowa 7
02-677 Warszawa
TEL. (22) 334 41 11
FAX. (22) 334 41 12

TEMAT

Opracowanie dokumentacji projektowej do
Decyzji o Środowiskowych Uwarunkowaniach (DŚU)
na budowę drogi ekspresowej S-61 na odcinku
Ostrów Mazowiecka - Szczuczyn
(z wyłączeniem obwodnicy Stawisk)

NAZWA RYSUNKU

PLAN SYTUACYJNY

WARIANT 1

Nr umowy	Data	Branża	Stadium	Skala	Rysunek/arkusz
21/DP/2009/2010	10.2010	D	STEŚ	1:5000	2.1/13a